
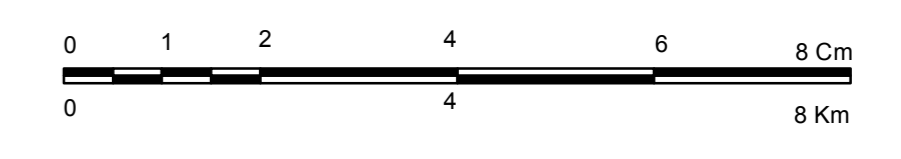


**PETA PERIZINAN KEHUTANAN  
DI WILAYAH KPH MERANGIN UNIT IV, V DAN VI  
DINAS KEHUTANAN PROVINSI JAMBI TAHUN 2022**

LUAS WILAYAH KPHP : ± 169.698 Ha

SKALA : 1:150.000



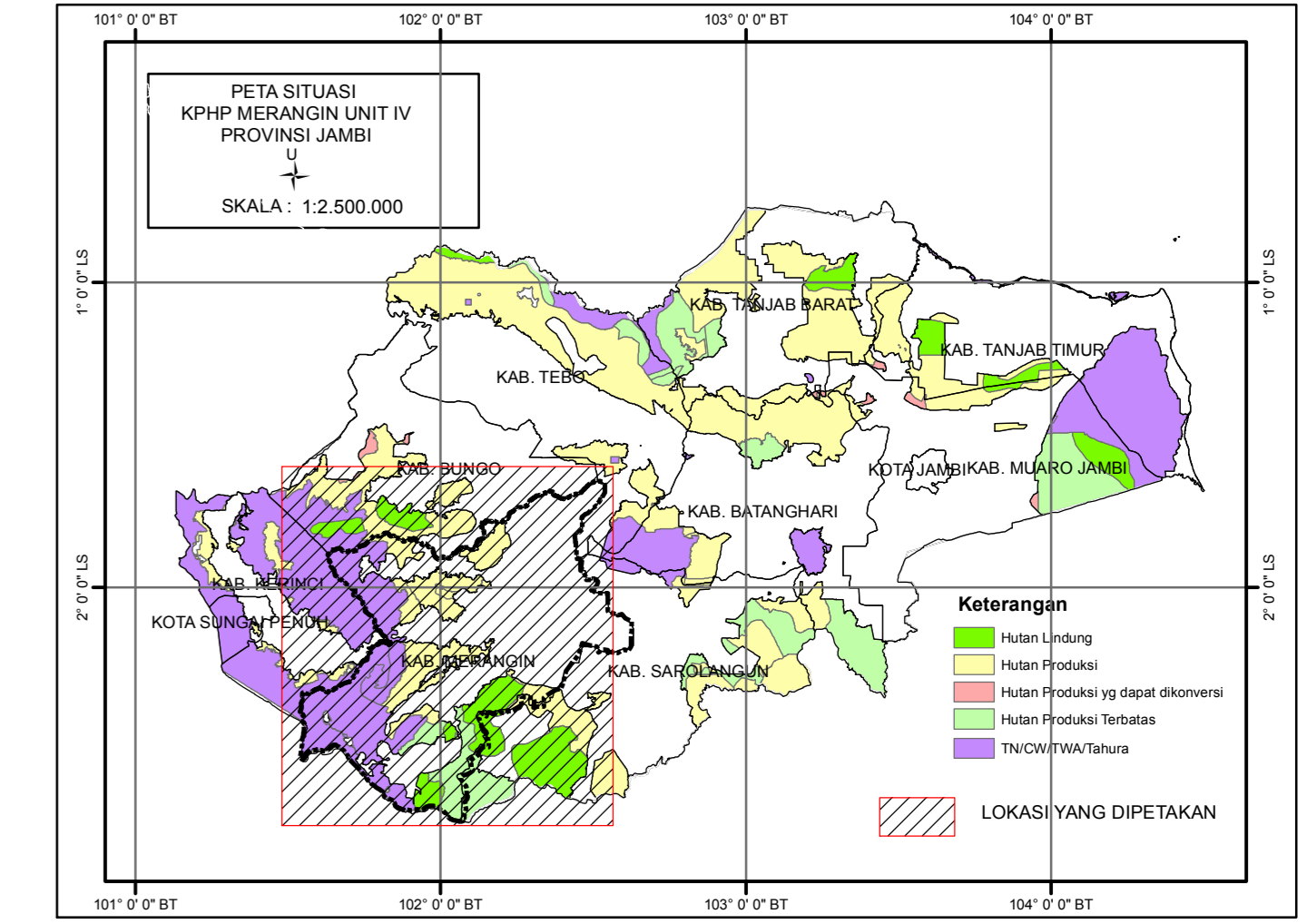
Proyeksi : Transverse Mercator  
Sistem Grid : Grid Geografis  
Spheroid : WGS 1984

**KETERANGAN**

- Desa dalam Kabupaten Merangin
  - Ibukota Kecamatan Dalam Kabupaten Merangin
  - Ibukota Kabupaten Merangin
  - Jalan di Kabupaten Merangin
  - Wilayah KPHP Merangin Unit IV
  - Wilayah KPHP Merangin Unit V
  - Wilayah KPHP Merangin Unit VI
  - Batas Kabupaten Merangin
  - Hutan Tanaman Rakyat (HTT)
  - Hutan Adat (HA)
  - Hutan Desa (HD)
  - IUPHHK HTI
- Kawasan Hutan Berdasarkan Fungsi
  - Cagar Alam/TWAIN/Tahura
  - Hutan Lindung
  - Hutan Produksi
  - Hutan Produksi Terbatas

- Dasar Pembuatan Peta :**
1. Peraturan Menteri LHK No. P.98/Menlhk/Setjen/KUM.1/11/2018 tentang Tata Cara Penyusunan, Penilaian dan Pengesahan Rencana Pengelolaan Hutan Jangka Panjang KPHL dan KPHP.
  2. Perdirjen Planologi Kehutanan Nomor : P.5/VII-WP3H/2012 Tanggal 14 Mei 2012 Tentang Petunjuk Teknis Tata Hutan dan Penyusunan Rencana Pengelolaan Hutan Pada KPHL dan KPHP
  3. Peraturan Gubernur Jambi Nomor 33 Tahun 2017 Tentang Susunan Organisasi, Tugas dan Fungsi serta tata kerja UPTD Pada Dinas Kehutanan Provinsi Jambi
- Sumber Data :**
1. Peta Rupa Bumi Indonesia skala 1:50.000
  2. Keputusan Menteri LHK RI No. SK.1783/Menlhk-PKTL/KUH/Plu.2/3/2017 Tentang Peta Perkembangan Pengukuhan Kawasan Hutan Provinsi Jambi sampai dengan tahun 2016.
  3. Keputusan Menteri Kehutanan Republik Indonesia Nomor SK.77/Menhut-III/2010 tanggal 10 Februari 2010 Tentang Penetapan Wilayah KPHL dan KPHP Provinsi Jambi.
  4. Peta Administrasi Wilayah Tata Ruang Wilayah Kabupaten Merangin Tahun 2014 – 2034

- Catatan :**
1. Batas administrasi Pemerintahan yang tergambar diatas Peta tidak sepenuhnya dapat digunakan sebagai acuan.
  2. Batas KPHP pada peta ini tidak dapat digunakan sebagai acuan batas status dan fungsi kawasan hutan
  3. Batas wilayah KPHP dapat berubah menyesuaikan batas kawasan hutan yang sudah memiliki kekuatan hukum yang tetap



Kepala UPTD KPHP Merangin Unit IV, V dan VI  
Dinas Kehutanan Provinsi Jambi



RUSNAL SP  
NIP 196904281998031003